

# RED SEA PARTNER

ROTES MEER KOMPAKT  
SATELLITENKARTEN



JETZT NEU:  
MINISAFARIS MS - BAHLUL  
TOUREN ZUR THISTLEGORM -  
SINAI UND RAS MOHAMED.




**James & Mac Diving Center**

Giftun Azur Resort  
Hurghada - Red Sea - Egypt

Telefon (direkt): 0020 - 122 - 311 8923  
Telefon (innerhalb Ägypten zu wählen) 0122 - 311 8923  
Telefon (Büro) 0020 - 65 - 346 3003

[info@james-mac.com](mailto:info@james-mac.com)  
[www.james-mac.com](http://www.james-mac.com)



**Blue Water Dive Resort**

Arabia, Arabella, Bel Air Azur Resorts  
Hurghada - Red Sea - Egypt

Telefon (direkt): 0020 - 122 - 312 6307

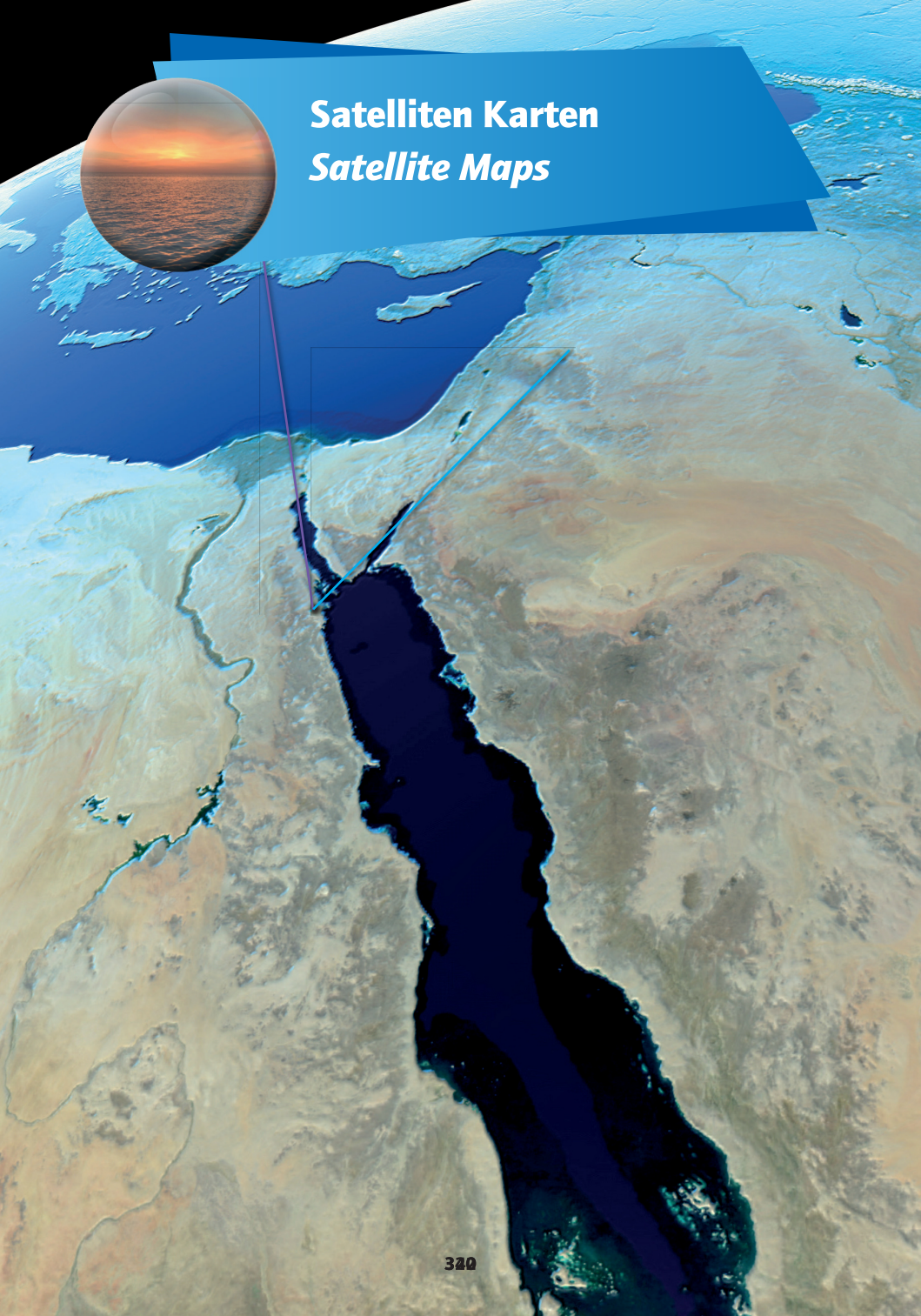
[info@blue-water-dive.com](mailto:info@blue-water-dive.com)  
[www.blue-water-dive.com](http://www.blue-water-dive.com)





# Satelliten Karten

## *Satellite Maps*







## Rotes Meer allgemein ... *Red Sea in general*

Das Rote Meer oder El Bahar Ahmer, ein schmales, langgestrecktes blaues Band, liegt zwischen dem afrikanischen Kontinent und der arabischen Halbinsel. Mit einer Länge von 2000 km und einer Tiefe von 2359 m ist es eine für den Tauchsport bestens geeignete Spielwiese.

Keilförmig durch die Halbinsel Sinai begrenzt, teilt sich das Rote Meer im Norden in zwei Meeresarme; rechts der Golf von Aqaba und links der Golf von Suez, der durch den 160 km langen Suezkanal das Rote Meer mit dem Mittelmeer verbindet. Ganz im Süden führt eine Meeresenge zum Indischen Ozean: „Bab El Mandeb“, das „Tor der Tränen“. Die Wassertiefe dort beträgt heute nur etwa 100 m. Der Wasseraustausch zwischen dem Roten Meer und dem Indischen Ozean ist demzufolge sehr gering.

Die Anliegerstaaten des Roten Meeres sind im Westen Ägypten, Sudan, Äthiopien und Dschibuti. Saudi-Arabien und Jemen teilen sich die Ostküste. Im Norden, am Golf von Aqaba, gehört ein kurzer Küstenabschnitt um Eilat zu Israel, ein ebenso kleiner Küstenteil um Aqaba zu Jordanien. Das Rote Meer liegt in einer ausgedehnten Wüstenzone. Wind und Wellen haben die Küstenfelsen zu Skulpturen geformt. Wenn man von den Oasen und Wadis absieht, ist die Küstenlandschaft eine öde, felsige und steinige Wüste.

Aber genau das Gegenteil ist unterhalb der Wasserlinie der Fall. Warum Moses hierfür extra das Meer teilen musste, ist sogar den Wissenschaftlern von heute noch nicht klar und zeugt wahrscheinlich von der schlechten Tauchausbildung in der damaligen Zeit.

*The Red Sea or "El Bahar Ahmer" is a narrow, long blue ribbon, lying between the African continent and the Arabian Peninsula. With a length of 2000 kms and a depth of 2359 mtrs, it is a perfect playground for divers.*

*To the North by the Sinai Peninsula the Red Sea is split into two arms; on the right the Gulf of Aqaba and to the left the Gulf of Suez, connected with the Mediterranean Sea by the Suez Canal, 160 kms long.*

*To the South a narrow passage, "Bab El Mandeb" or "Gate of Tears" is leading to the Indian Ocean. The depth at this place is only around 100 mtrs and very little water is being exchanged between the Red Sea and the Indian Ocean.*

*The countries around the Red Sea are to the West: Egypt, Sudan, Ethiopia and Djibouti. Saudi Arabia and Yemen share the eastern coast. To the North, at the Gulf of Aqaba, a small coast area belongs to Israel and another small part to the Kingdom of Jordan.*

*The Red Sea is stretched out along a desert area. Wind and waves have formed some coast areas to artful sculptures. Apart from the wadies and the oases the area is a stony, deserted place.*

*But that is just the opposite of what you find in the water. Why Moses needed to part the Red Sea still is a scientific mystery and could maybe be due to a bad diving education in the past.*







## Gulf of Aqaba

### Dahab

- Ras Mamlah
- Red Tooth Trigger Bay
- Salah's Place
- Ras Abu Galum
- Wayne's World
- The Bells
- The Blue Hole
- Ricks Reef
- Canyon's Garden
- Canyon
- Canyon's Table
- Abu Talha
- Small Crack/Ras Abu Helal
- Eel Garden
- Light House
- Bannerfish Bay
- Mashraba
- Nesima Reef
- Immo House Reef
- The Islands
- 7 Pinnacles/Coral Garden
- Napoleon Reef
- Hilton House Reef
- Lionfish Rock
- Southern Oasis
- The Caves
- Gorgonias
- Shaira
- Small Blue Hole
- Golden Blocks
- Shaab Said
- Gebel Aswad
- El Shugarat

## Dahab









## Tiran Island

- Kormoran
- Ras Goma
- Jackson Reef
- Woodhouse Reef
- Thomas Reef
- Gordon Reef

- Ras Gamila
- Ras Nasrani
- Ras Bob
- White Knights
- Shark Bay

## Sharm El Sheikh

- Far Garden
- Middle Garden
- Near Garden
- Naama Bay
- Sodfa
- The Tower
- Pinky's Wall
- Amphoras
- Turtle Bay
- Paradise
- Fiasco
- Ras Umm Sid
- Ras Cathy
- The Tempel

- Ras Chazlani

- Ras Za'atar
- Jackfish Alley
- Eel Garden
- Shark Observatory
- Anemone City
- Shark Reef

- Yolanda Reef

← North Passage

- Small Crack
- The Alternative

- The Quay

# Sinai





• Thistlegorm ⚓

© 2005 Globe Explorer

N



⚓ Sarah H./Kingston

⚓ Dunraven

• Ulysses ⚓

⚓ Rosalie  
Moller

• Kimon M  
• Chrisoula K  
⚓ Carnatic  
• Giannis D

Wrecks

⚓ El Minja

⚓ MS Balena

327

⚓ Salem Express  
↓





Sinai



El Gouna

Hurghada

Red Sea North

•Ghanim

•Ashrafi Islands

•Ras  
el Bahr

•North  
Gheisum

•Umm  
Heimat

•Ras  
Gemsa

•Umm  
Heimat  
Soraya

•South  
Geisum

•Gubal  
Island

•Tawila  
Island

•Shaab  
Umm Usk

•Siyul  
Kebir

•Shaab  
Siyul

•Siyul  
Soraya

•Shaab  
Abu Nuhas

•Shaab  
Tawila

•Shaab  
Abu Shibab

•Shadwan Island

•Shaab Ish

•Shaab  
Abu Shar

•Shaab El Erg

•Shaab  
Abu Nugur

•Umm Gamar

•Shaab Abu  
Galawa

•Shaab Umm Gamar

•Carless Reef

•El Fanadir

•Giftun Kebir

•Abu  
Minkar

•Giftun Soraya

•Magawish Kebir

•Abu Ramada

•Ras Disha

•Abu Hashish



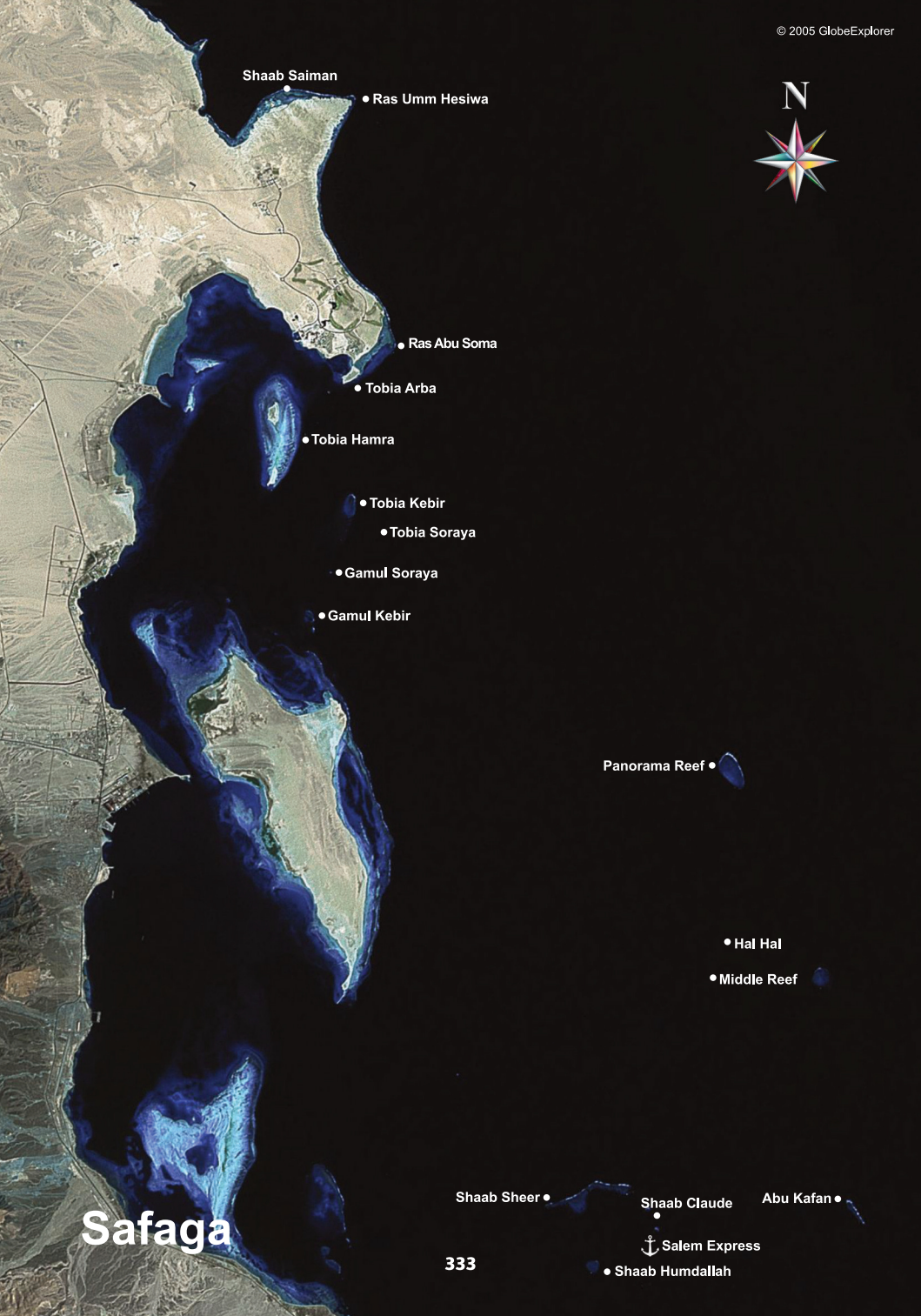












Shaab Saiman

• Ras Umm Hesiwa

• Ras Abu Soma

• Tobia Arba

• Tobia Hamra

• Tobia Kebir

• Tobia Soraya

• Gamul Soraya

• Gamul Kebir

Panorama Reef •

• Hal Hal

• Middle Reef

Safaga


Shaab Sheer •

Shaab Claude

Abu Kafan •

• Salem Express

• Shaab Humdallah







● Ras Safaga

● Panorama Reef

● Safaga Middle Reef

● Hal Hal

● Middle Reef

● Shaab Quais

● Spit Reef

● Zabil

● Azra

● Shaab Ghaza

● Gasus Fouanie

● Gasus Tahtanie

● Abu Kalawi

● El Makluf

● Shaab Semaj

● Shaab El Gana

● El Helm

● Green Hole

● Makluf

● Quei Reefs

● Bet Goha

● El Quadim

● Ras Hamra

● Sharm Hamra

● Canyon

● Shaab el Hamre

● Shaab Orega

● Zamek Kebir

● El Gazar

● Shaab Taaman

● Sharm el Bahari

● Serib Kebir/El Kaf

● Sharm el Zareib

● Sharm Zug el Bahar

● El Sahal

● Siyad Reefs

● Siyad Lagoon

● Balan's Wreck

● Bir Asal

● Erg Asal/Erg Monika

● Sharm el Buwaid

● Maheleg

● Sharm el Bahari/Sharm Zaijr/  
Sharm Fugani

● Marsa Maowad

● Sharm el Gibili/  
Sharm Tachtani

● Cannon Reefs

● Shaab Sheer

● Shaab Claude

● Hyndman Reefs

● Shaab Hamdullah

● Abu Kafan

● Machtal el Gamal

● Salem Express

● Shaab Chasli



● Numidia



● Aida

● Big Brother

(El Akhawein)

● Small Brother

# El Qusier







**Marsa Alam  
Airport**

**Marsa Alam**

337

• Marsa Wizr

• Ras Abu Aweid

• Marsa Umm Rheig

• El Sheich Malek

• Erg Malek

• Abu ircam

• Ras Turonbi

• Marsa Turonbi

• Halk Umm Galawa

• Marsa Umm Gerifat

• Ras Galib

• Sharm el Anz

• Marsa Galib

• Marsa Mubarak/Imbarak

• Marsa Shouna

• Sharm Shouna

• Marsa Morin

• Sharm Abu Dabur

• Abu Dabab West • Abu Dabab North

• Marsa Abu Dabab

• Shaab Abu Dabab

• Halk Abu Dabab

• Farsha Shagra

• Elphinstone Reef

• Marsa Shagra

• Marsa Abu Ariki

• Marsa Jabal el Rosas

• Marsa Ijliah

• Marsa Asalay

• Marsa Tarafi

• Marsa Sifain

• Marsa Alam

• Shaab Alam

• Shaab Abu Sabakhay

• Marsa Samadai

• Ras Samadai

• Shaab Samadai (Dolphin House)

• Dahar Samadai Gebli

• Sharm Anbaut

• Shaab Nakeri

• Marsa Nakeri

• Dahar Nakeri Gebli

• Dahar Ras

• Dirra Bahari







•Dahar Ras Dirra Bahari

•Shaab Radir Soraya •Shaab Ghadir Soraya

•Shaab Radir

•Shaab Ghadir

•Shaab Sharm

•Sharm el Fojheiri

•Habili Dahara

••Habili Aija

••Satircha

••Umm Eschara

••Dahara Malafat

••Dahara

••Wadi Gimal North

••Wadi Gimal East

••Wadi Gimal South

••Gota Wadi Gimal

•Sharm Luli

•Hadia

•Ras Hankorab

•Habili Hankorab

•Erg Hankorab

•Hankorab Garden

•Dahar Abu Ghusun

•Shaab Renga

Guzur Qulan •

Shaab Habibi •

•Siyul Plateau

•Siyul East

•Siyul

•Showarit

•Mahabis Corner

•Arba

•Mahabis

•Iwy

•Shaab Toubia Mini

•Lahmi West •Unknown Wreck

•Lahmi East

•Abu Galawa West •Adamania K

•Shaabrour •Aka Tienstien •Shaab Maksour •

•Lahmi •Abu Galawa East •Habili Indiana •

•House Reef •Camilla •Farewell Reef •Angel Reef •

•Sataya North

•Sataya South

•Kiri el Hiwari •Dolphin Reef •Sataya Kebir

•Malek •Amphoras

•Unknown Wreck ⚓

•El Wabour •Abu Dyab Kebir

•Erg Dyab

•Atlas Petrol Tanker

•Sandy Reef •

Red Sea South

Port  
Berenice

- 1 Habili Etnin Arug
- 2 Umm Hal Hal
- 3 Arug Kebir
- 4 Aschra Arug
- 5 Shaab Eman
- 6 Ras Abu Dalaf
- 7 House Reef
- 8 Torfa el Mesheich
- 9 Habili Quais
- 10 Shaab Quais
- 11 Shaab Eshta
- 12 Gota Ashelaniat
- 13 Wadi Gimal Garden
- 14 Ashelaniat
- 15 Shaab el Mathaf
- 16 Gota Eshta
- 17 Shaab Nos
- 18 Habili Soraya
- 19 Erg Gubar
- 20 Shaab Gubar

•Habili Wadi Gimal

•Small Reef/El Sajer







• Ras Banas

• Whistling Buoy

• Mikauwa North Wreck ⚓

• Makauwi Island/Sirenaka

• Mikauwa South

• Abu Eshara

• Horseshoe Reef

• Erg Sindiv

• Habili

Blue Planet •

• White Rock

• Orabi

• Shaab Nudabba

• Abu Wasel

• Zarbagad Island

• Zarbagad Jetty

• Russian Cargo

• Zarbagad Outside

• Neptuna

• Big Stone

Rocky Island/EI Gabal

• Habili Omran

• St. John's Woods

• Little Reef

• Habili Ali St. John's

• St. John's Reef

• Habili Wasta

• Bodkin Reef

• Gota Wasta

• Gota Memera

• Abu Basala

• Fanadira Hemera

• Shark Point

• Mirear Platans

• Shaab Mirear

• Mirear Garden

• Habili Mirear

# Port Berenice

Alle Rechte, insbesondere das Recht der Vervielfältigung und Verbreitung sowie der Übersetzung, vorbehalten.

Kein Teil des Werkes darf in irgendeiner Form (durch Fotokopie, Mikrofilm oder ein anderes Verfahren) ohne schriftliche Genehmigung des Verlegers reproduziert oder unter Verwendung elektronischer Systeme verarbeitet, vervielfältigt oder verbreitet werden.

Weiterhin ist es ohne schriftliche Genehmigung des Verlegers nicht gestattet, Abbildungen dieses Taschenbuches zu scannen, kopieren, im PC, Laptop, CD, DVD oder irgendeinem anderen Speichermedium zu speichern, verändern oder einzeln oder zusammen mit andern Bildvorlagen zu manipulieren.

*All rights, especially the right of copying, distribution and translation, are reserved.*

*It is prohibited to reproduce any part of the booklet in any way (by photocopy, microfilm or any other technique) without written permission of the publisher and must not be processed, copied or distributed by any electronic system.*

*Further on it is not permitted without written permission of the publisher to scan or copy the illustrations of the booklet, to save and/or change them on a pc, laptop, CD or DVD or any other memory-system, or to manipulate them single or in combination with other images.*



**Texte deutsch:**

Anne Pulm, Christine Volk, James, Sabrina Schuhn, Sanne Sarkar,  
Ameli Geißer, Markus Pratz, Mac

**Texte englisch:**

Anne Pulm, Karin Kühnel, Christine Volk, Sanne Sarkar, Ameli Geißer

**Tauchgebietszeichnungen:**

Gaby Mannzen, Sinai Divers, Ameli Geißer, Markus Pratz, Petra Spangler

**Seekarten:**

Pierre Weckmann

**Bilder:**

Sven Kahlbrock, Reto Moser, Natalia Pryanishnikova, Ameli Geißer, Sabrina Schuhn,  
Dirk Schuhn, Helmut Feix, Tobias Baumann, Thorsten Rieck, Jörg Janouschek

Seifenblasen: Freepik.com, Seifenblasen wurden mit Ressourcen von Freepik.com erstellt

**Fischzeichnungen und Illustrationen:**

Ewald Lieske, Meeresbiologe

---

© James & Mac Diving Center, Hurghada, Red Sea, Egypt  
[www.james-mac.com](http://www.james-mac.com)

© Blue Water Dive Resort, Hurghada, Red Sea, Egypt  
[www.blue-water-dive.com](http://www.blue-water-dive.com)

1. Auflage 1999 / 2. Auflage 2000  
3. Auflage 2003 / 4. Auflage 2005  
5. Auflage 2010 / 6. Auflage 2020

Layout & Design:  
Mac, Ameli,  
matman werbeagentur ([www.matman.de](http://www.matman.de))

## Internet & Online Tauchpaketbuchung Internet & Dive Package Booking

Weitere Informationen auf  
[www.james-mac.shop](http://www.james-mac.shop) oder  
[www.blue-water-dive.shop](http://www.blue-water-dive.shop)  
 More information: visit  
[www.james-mac.shop/en](http://www.james-mac.shop/en) or  
[www.blue-water-dive.shop/en](http://www.blue-water-dive.shop/en)



Dir gefällt unser Buch „Red Sea Partner – Rotes Meer kompakt“?  
 KeinProblem! Unter  
[www.james-mac.shop](http://www.james-mac.shop) oder  
[www.blue-water-dive.shop](http://www.blue-water-dive.shop)  
 kannst du dir eine gedruckte Ausgabe  
 sichern!

*You like our book „Red Sea Partner – Rotes Meer kompakt“?*  
*No problem! Go to*  
[www.james-mac.shop/en](http://www.james-mac.shop/en) or  
[www.blue-water-dive.shop/en](http://www.blue-water-dive.shop/en)  
*to get a printed copy!*





LOS, KOMM –  
WIR GEHEN TAUCHEN!

## Unsere Downloads

Hier findest du alles zum runterladen - natürlich gratis!



+ Die Geschichte: 30 Jahre James & Mac Hurghada	➤
+ Digitale Bücher für Taucher	➤
+ Tauchlehrer Infomaterial	➤
+ Fische und Korallen	➤
+ Hurghada Hotelplan	➤
+ Musik für Taucher	➤
+ Formulare, Preisliste, Gesundheitsfragebogen	➤
+ Logo – Promotionmaterial	➤
+ Tauchkreuzfahrt	➤
+ Tauchplatz Zeichnungen	➤
+ Tauchplatzkarten Satellit	➤
+ Tauchplatzkarten	➤